

Rady Miejskiej w Połańcu z dnia 15 czerwca 1998 r.

w sprawie nabycia na własność Gminy Połaniec działki nr 4707 o pow. 0,2311 ha, położonej w Połańcu przy ul. Zrębińskiej, stanowiącej własność P. [redacted] zam. [redacted]

Na podstawie art. 18 ust. 2 pkt 9 lit. a ustawy z dnia 8 marca 1990 r. o samorządzie terytorialnym /tekst jednolity ustawy w Dz.U.Nr 13, poz. 74 z 1996 r. ze zm. w Dz.U.Nr 58, poz. 261, Dz.U.Nr 89, poz. 401, Dz.U.Nr 106, poz. 496, Dz.U.Nr 132, poz. 622 i z 1997 r. w Dz.U. Nr 9, poz. 43, Dz.U.Nr 106, poz. 679, Dz.U.Nr 107, poz. 686, Dz.U.Nr 113, poz. 734 i Dz.U.Nr 123, poz. 775 / Rada Miejska w Połańcu

p o s t a n a w i a

§ 1

wyrazić zgodę na nabycie na własność Gminy Połaniec działki nr 4707 o pow. 0,2311 ha, położonej przy ul. [redacted] w Połańcu stanowiącej własność P. [redacted] zam. Połaniec ul. [redacted], z przeznaczeniem na uzupełnienie terenu zabudowanego osiedlem domków dla powodziań.

§ 2

Wykonanie niniejszej uchwały powierza się Zarządowi Miejskiemu.

§ 3

Nadzór nad wykonaniem uchwały zleca się Komisji Gospodarczej.

§ 4

Uchwała wchodzi w życie z dniem ogłoszenia poprzez podanie jej do publicznej wiadomości na tablicy ogłoszeń w Urzędzie Miasta i Gminy Połaniec.

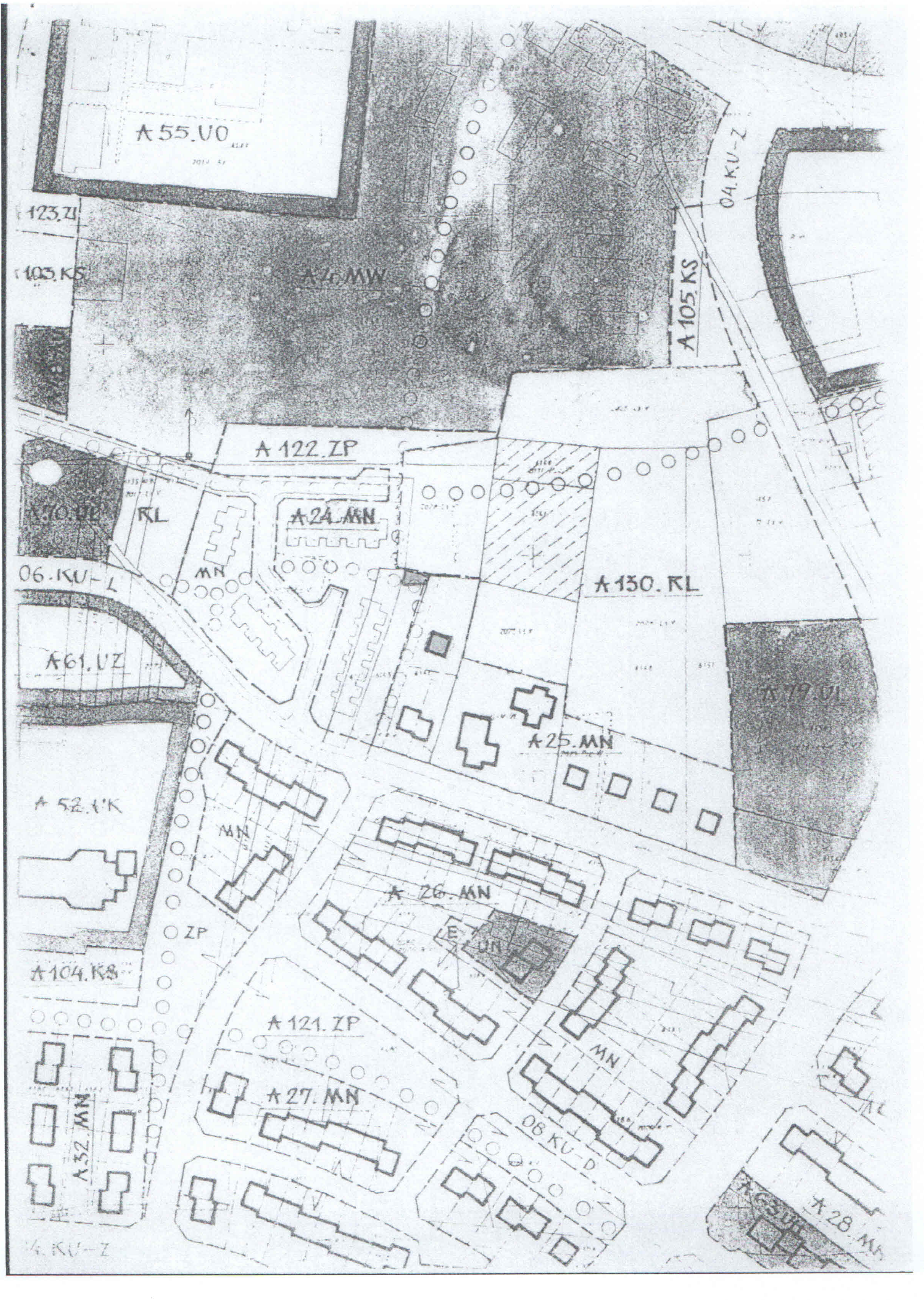
*1. Paus*  
Z AD. BURMISTRZA  
mgr Mieczysław Machulak  
SECRETARZ GMINY

PRAWNY  
Igniew Zajęc

PRZEWODNICZĄCY  
Rady Miejskiej

dr Janusz Gil





A 55.V0

123.ZI

103.KS

A 4.MW

04.KU-Z

A 105.KS

A 122.ZP

A 24.MN

RL

MN

A 130.RL

06.KU-L

A 61.VZ

A 25.MN

A 79.VI

A 52.VK

MN

A 26.MN

A 104.KS

ZP

A 121.ZP

A 27.MN

MN

A 32.MN

08.KU-D

14.KU-Z

A 63.VI

A 28.MN








6040  
87

6040  
52



VI

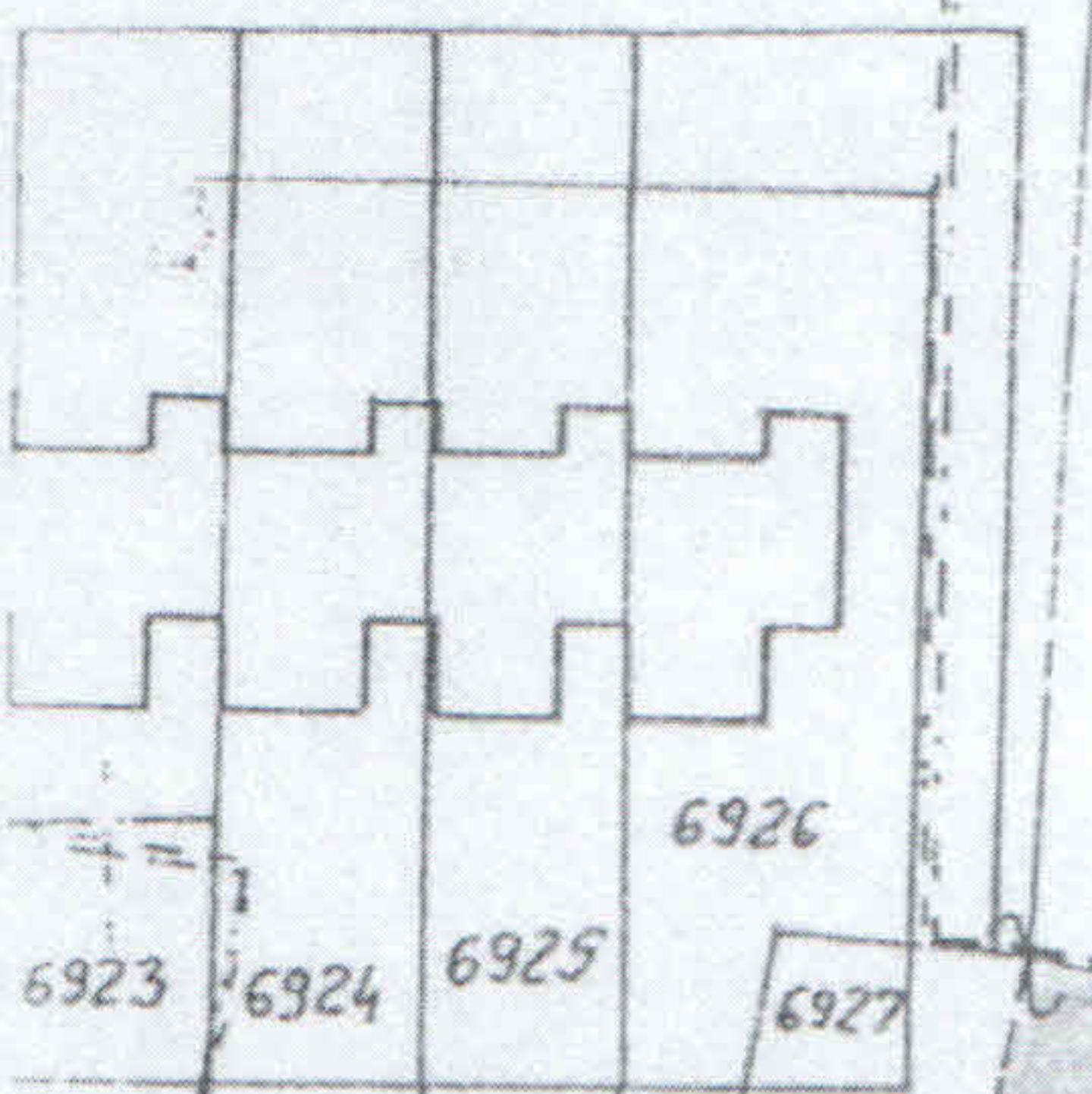
2028-LS-V

Hlasnošć  
Gminy Potanica

6140  
2031-PSL-VI

2028-LS-V

6141



6923 6924 6925 6926 6927 6928

6949/22

Dziatka

6146  
4

2028-LS-V

6147  
1

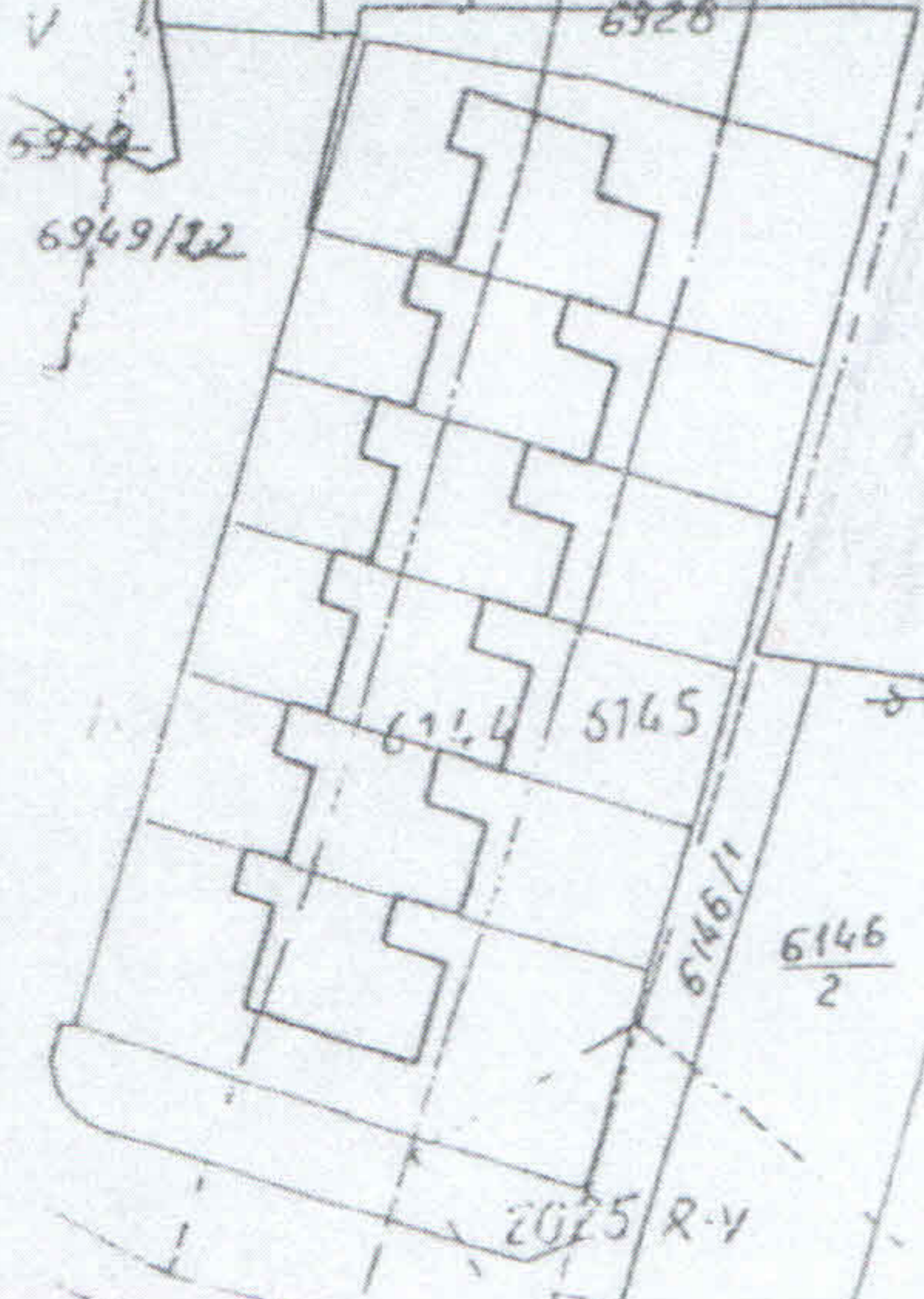
2028-LS-V

6148  
4

6151  
2

6148

6151



6144 6145

2025 R-V

6146/2

6146/3

6147  
2  
2016-K-VI

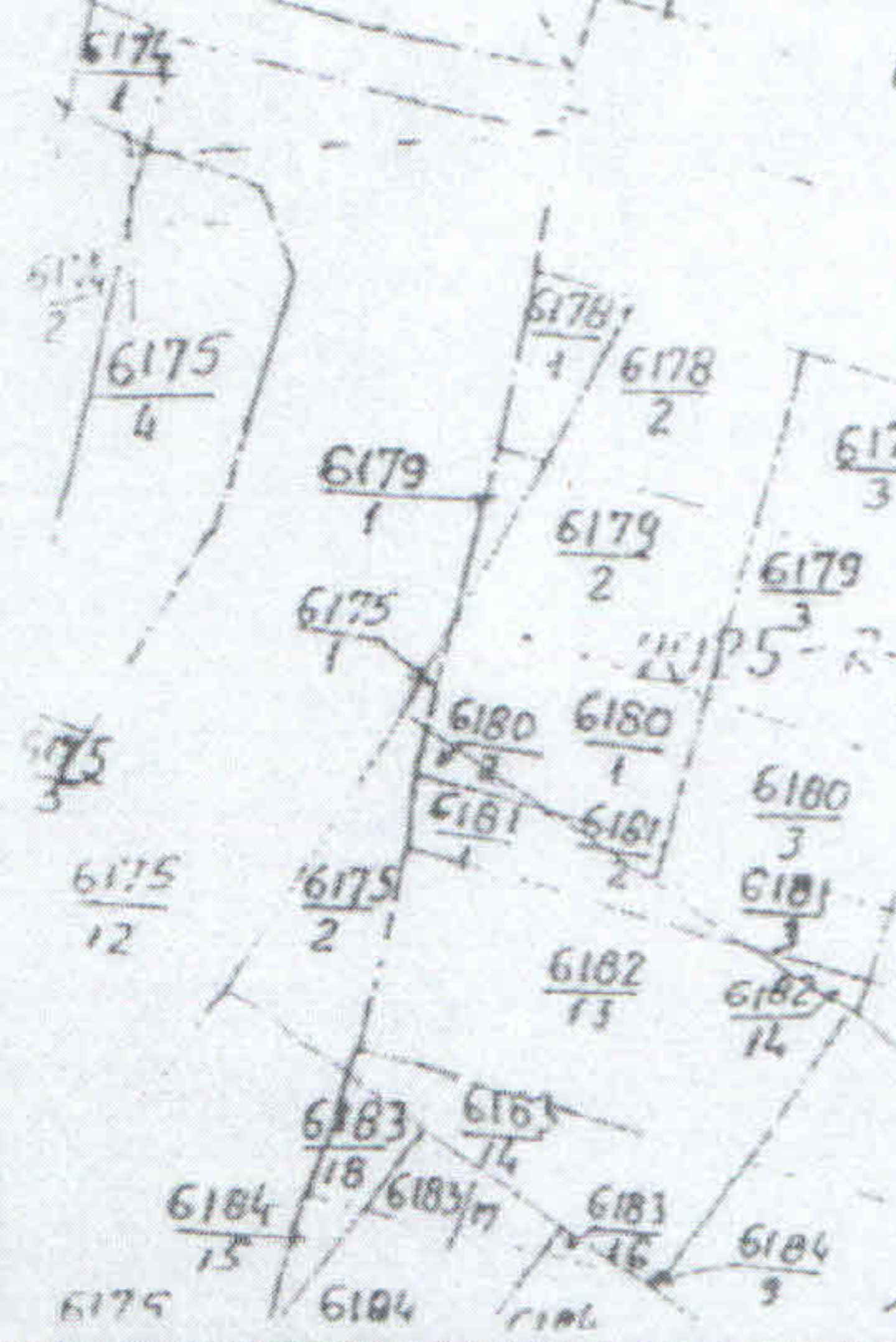
6148  
1

2029/1-PSZ-VI

6148  
2

6148  
3

6151  
1



6174

6175

6175

6175

6175

6175

6175

6179

6179

6179

6183

6184

6178

6179

6180

6181

6183

6184

6178

6179

6180

6181

6183

6184

6178

6179

6180

6181

6183

6184

6178

6179

6180

6181

6183

6178

6179

6180

6181

6183

6184

6178

6179

6180

6181

6183

6178

6179

6180

6181

6183

6184

6178

6179

6180

6181

6183

6178

6179

6180

6181

6183

6184

6178

6179

6180

6181

6183

6178

6179

6180

6181

6183

6184

6178

6179

6180

6181

6183

6178

6179

6180

6181

6183

6184

6178

6179

6180

6181

6183

6178

6179

6180

6181

6183

6184

6178

6179

6180

6181

6183

6178

6179

6180

6181

6183

6184

6178

6179

6180

6181

6183

6178

6179

6180

6181

6183

6184

6178

6179

6180

6181

6183

6178

6179

6180

6181

6183

6184

6178

6179

6180

6181

6183

6178

6179

6180

6181

6183

6184

6178

6179

6180

6181

6183

6178

6179

6180

6181

6183

6184

6178

6179

6180

6181

6183

6178

6179

6180

6181

6183

6184